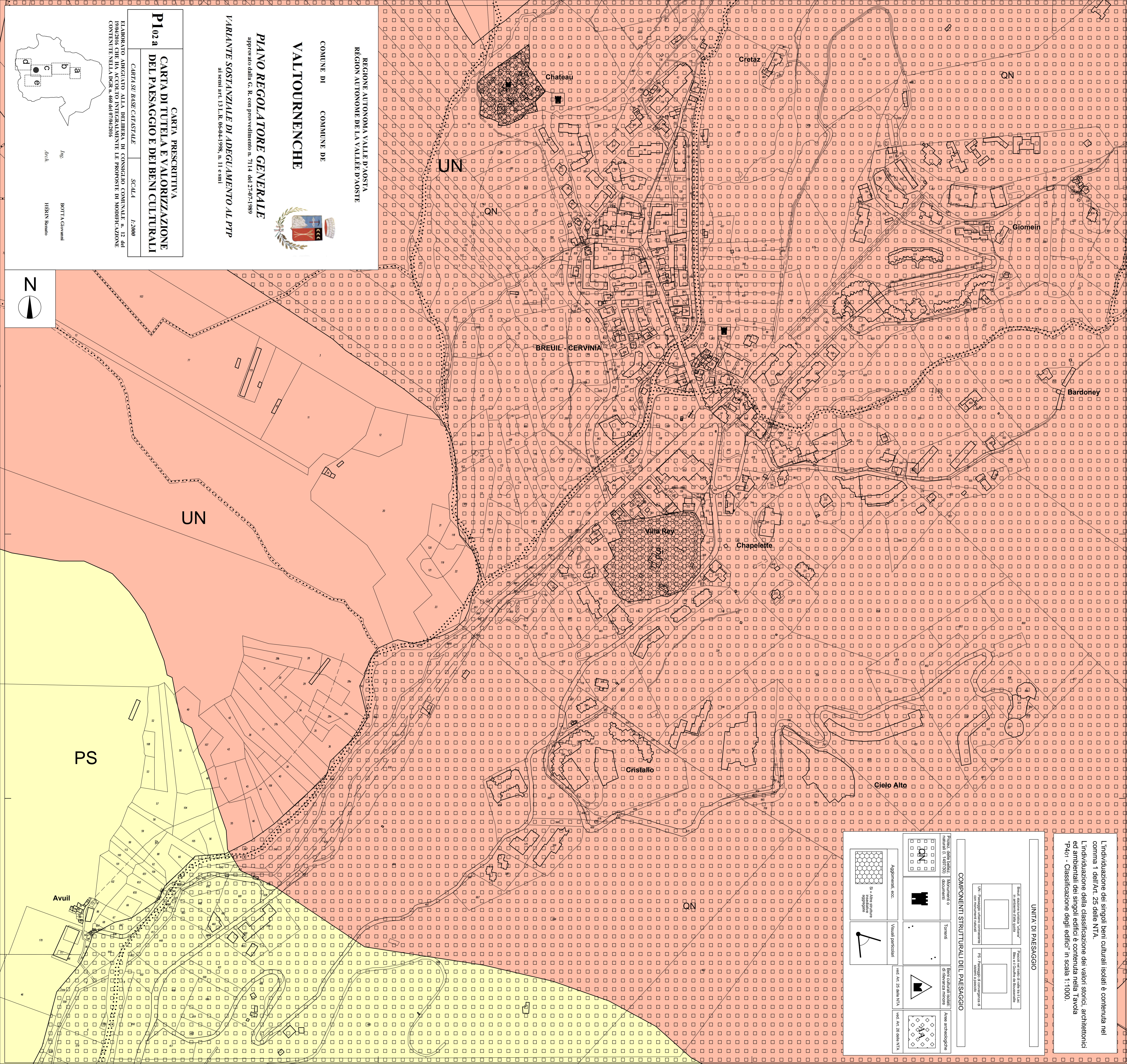


L'individuazione dei singoli beni culturali "isolati" e contenuta nel comma 1 dell'Art. 25 delle NTA.
L'individuazione della classificazione dei valori storici, architettonici ed ambientali dei singoli edifici e contenuta nella Tavola "P-401 - Classificazione degli edifici" in scala 1:1.000.

UNITÀ DI PAESAGGIO			
<p>Strutture storico-urbane "uniche" in territorio di alta qualità</p>	<p>Strutture nel raggio di vista tra i Linee di Vista e i Contorni del Monumento</p>	<p>Strutture di interesse storico-artistico in territorio di alta qualità</p>	<p>Strutture di interesse storico-artistico in territorio di alta qualità</p>
COMPONENTI STRUTTURALI DEL PAESAGGIO			
<p>Forme, della fattura, Monumenti o documenti (145/150)</p>	<p>Torioni</p>	<p>Beni culturali isolati: di interesse minore</p>	<p>Aree archeologiche</p>
<p>Agglomerati, ecc.</p>	<p>Visuali particolari</p>	<p>vedi Art. 25 delle NTA</p>	<p>vedi Art. 26 delle NTA</p>
<p>SI = Altre strutture agglomerate</p>			



VALTOURNENCHE

PIANO REGOLATORE GENERALE

approvato dalla G. R. con provvedimento n. 7114 del 27-07-1989

VARIANTE SOSTANZIALE DI ADEGUAMENTO AL PTP

ai sensi art. 13 L.R. 06-04-1998, n. 11 e smi

REGIONE AUTONOMA VALLE D'AOSTA
RÉGION AUTONOME DE LA VALLÉE D'AOSTE

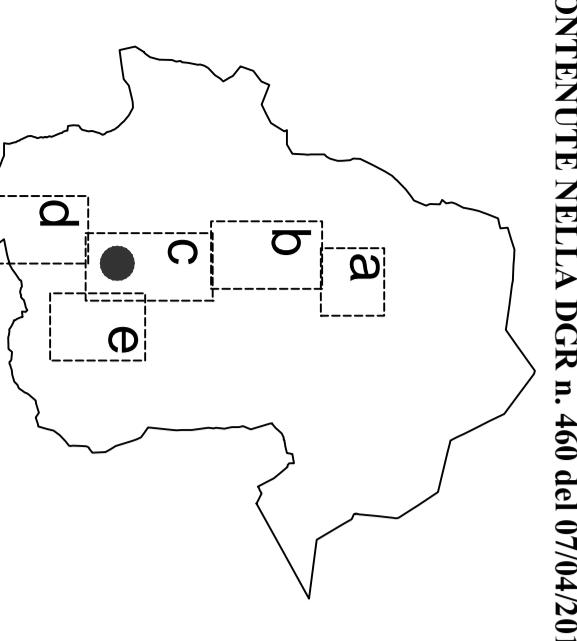
COMUNE DI COMUNE DE

**CARTA PRESCRITTIVA
CARTA DI TUTELA E VALORIZZAZIONE
DEL PAESAGGIO E DEI BENI CULTURALI**

CARTA SU BASE CATASTALE

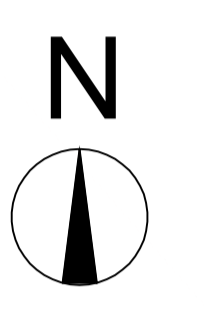
SCALA 1:2000

ELABORATO ADEGIATO ALLA DELIBERA DI CONSIGLIO COMUNALE n. 12 del 19/04/2016 CHE HA ACCOLTO INTEGRALMENTE LE PROPOSTE DI MODIFICAZIONE CONTENUTE NELLA DGR n. 460 del 07/04/2016



Inge. Arch.

ROTTA Giovanni
HERIN Romano



PS

UN

Avuill

BREUIL-CERVINIA

Villa Rey

Chapelette

Cristallo

Cielo Alto

Château

Crêtaz

Giomein

Bardoney