



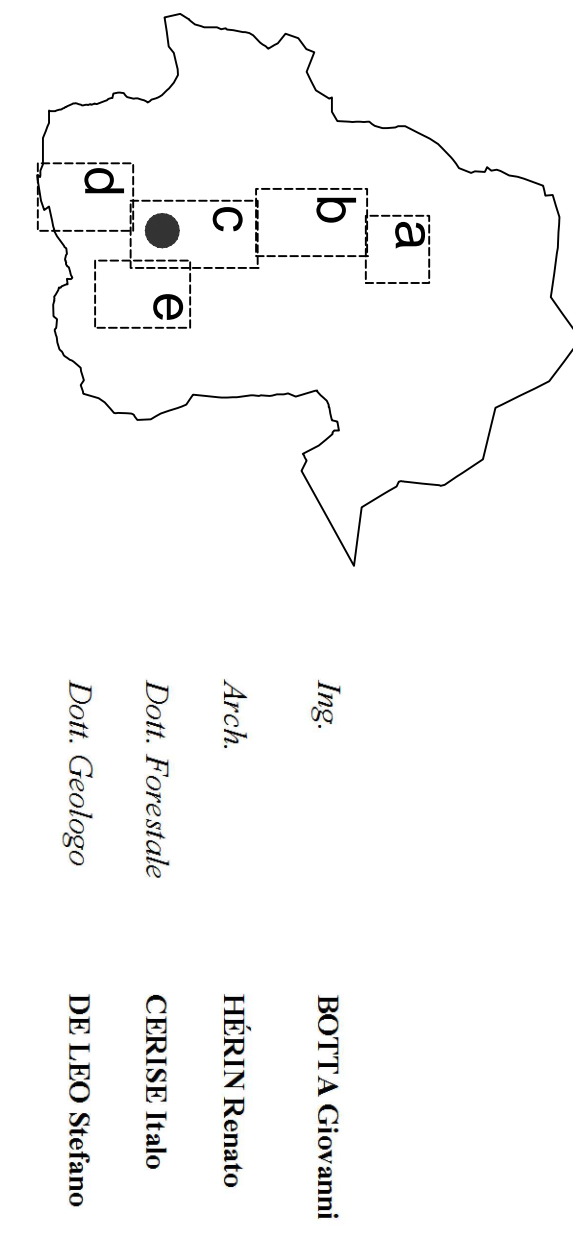
### PIANO REGOLATORE GENERALE

PARLANTE SOSTANZIALE DI ADEGUAMENTO AL PRP  
approvato dalla G. R. con provvedimento n. 714 del 27-07-1989  
al sensi art. 13 L.R. 06-04-1988, n. 11 e smi

### CARTA PRESCRITTIVA DELLA ZONIZZAZIONE, DEI SERVIZI DELLA VIABILITA' DEL PRG

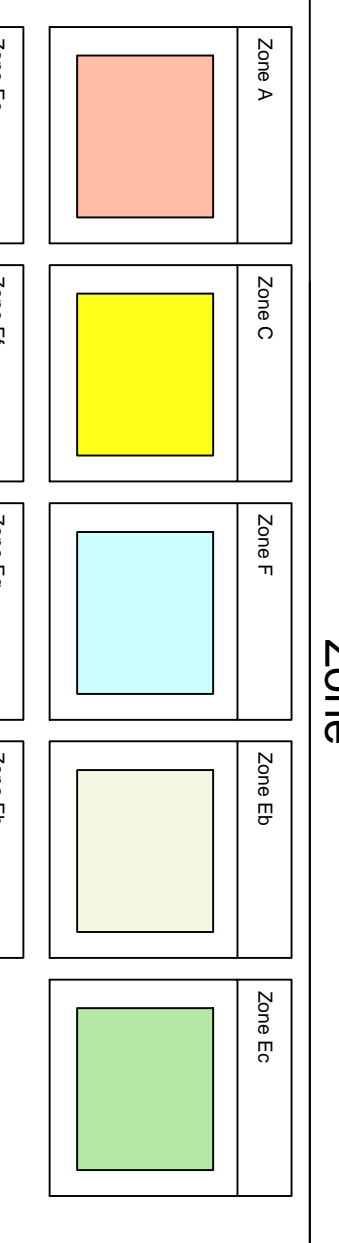
SCALA 1:2000  
CARTA SU BASE CATASTRALE

ELABORATO ADEGUATO ALLA DELIBERA DI CONSIGLIO COMUNALE n. 12 del 27-07-1989  
CONFERMATO DAL CONSIGLIO COMUNALE n. 7 PROPOSTO DA MASSIMO CALDONI  
CONTENUTE NELLA DGR n. 440 del 07/04/2016



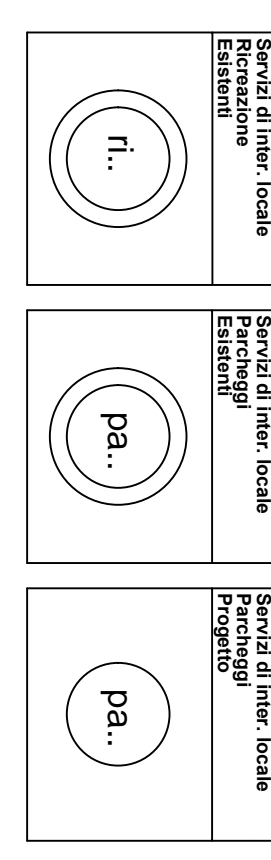
Reg. NOTTA Giovanni  
Arch. MOTTIN Massimo  
Dott. Forens. CERISE Hubo  
Dott. Geol. DRU LEO Stefano

#### Zone



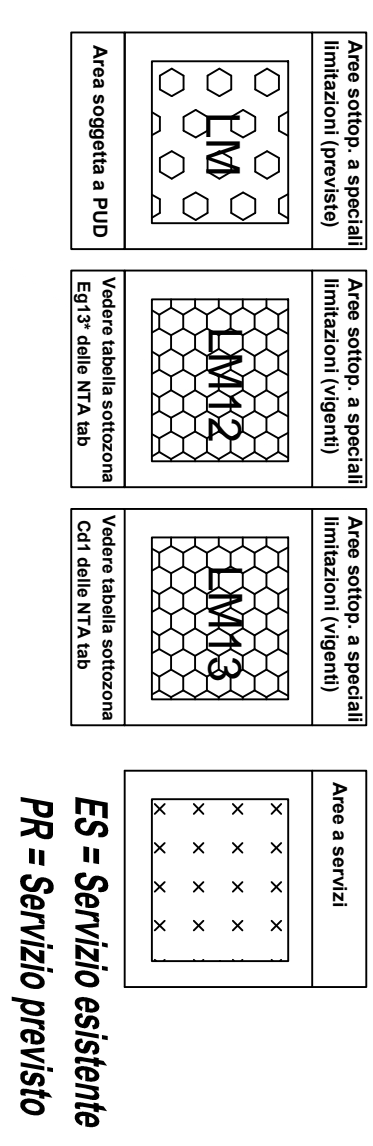
La sigla indicata al fog. A, C ed F indica il tipo o il tipo di servizio indicabile e al fog. B, D, E ed F, al fog. L, 11/1989 e nel documento allegato con il simbolo relativo.

#### Servizi



L'indicazione del tipo servizio è contenuta al comma 2 dell'Art. 6 dello M.P.A.

#### Arece speciali



ES - servizio esistente  
PR - servizio previsto

#### Viabilità

